

Bogotá, 08 de septiembre de 2015

Censo Nacional Agropecuario

Caracterización de los productores residentes en el área rural dispersa censada



-
-
- **Definición del productor y de su universo de estudio.**
- **Características sociodemográficas de los productores residentes (sexo, edad, nivel educativo, salud).**
- **El productor residente: factores y sustentabilidad.**
- **Distribución del número y área de las UPA de los productores residentes.**
- **Organización jurídica de los productores residentes**
- **Productores residentes en territorios de grupos étnicos.**



GP 011-1



SC 1081-1



CO-SC 1081-1

Director
Mauricio Perfetti del Corral

Subdirector
Carlos Felipe Prada Lombo

INTRODUCCION

El Departamento Administrativo Nacional de Estadística (DANE) presenta la segunda entrega de resultados del Tercer Censo Nacional Agropecuario.

El Tercer Censo Nacional Agropecuario constituye la fuente de información estadística más importante para el campo Colombiano en los últimos 55 años, dado que proporciona datos actualizados para el mejor conocimiento de la base productiva agropecuaria y de la zona rural dispersa del país.

Esta investigación estadística se aplicó desde noviembre del año 2013 hasta noviembre del año 2014, recopilando información de todas las Unidades Productoras Agropecuarias -UPA- existentes en la zona rural dispersa del territorio nacional, a fin de determinar su ubicación y características, así como las características sociodemográficas de los residentes en las Unidades Productivas UP.

Las cifras presentadas a continuación corresponden a la caracterización de los productores residentes en el área rural dispersa censada.

1. DEFINICIÓN DEL PRODUCTOR Y DE SU UNIVERSO DE ESTUDIO

¿Qué es un productor?

Es aquella persona natural o jurídica que dirige la Unidad Productora Agropecuaria y toma las principales decisiones sobre el cultivo de plantas, la cría de animales, las prácticas agropecuarias, el uso sobre los medios de producción y la venta de los productos agropecuarios.

Se excluye de la definición de productor agropecuario, el de administrador, capataz, agregado o mayordomo, con o sin remuneración.

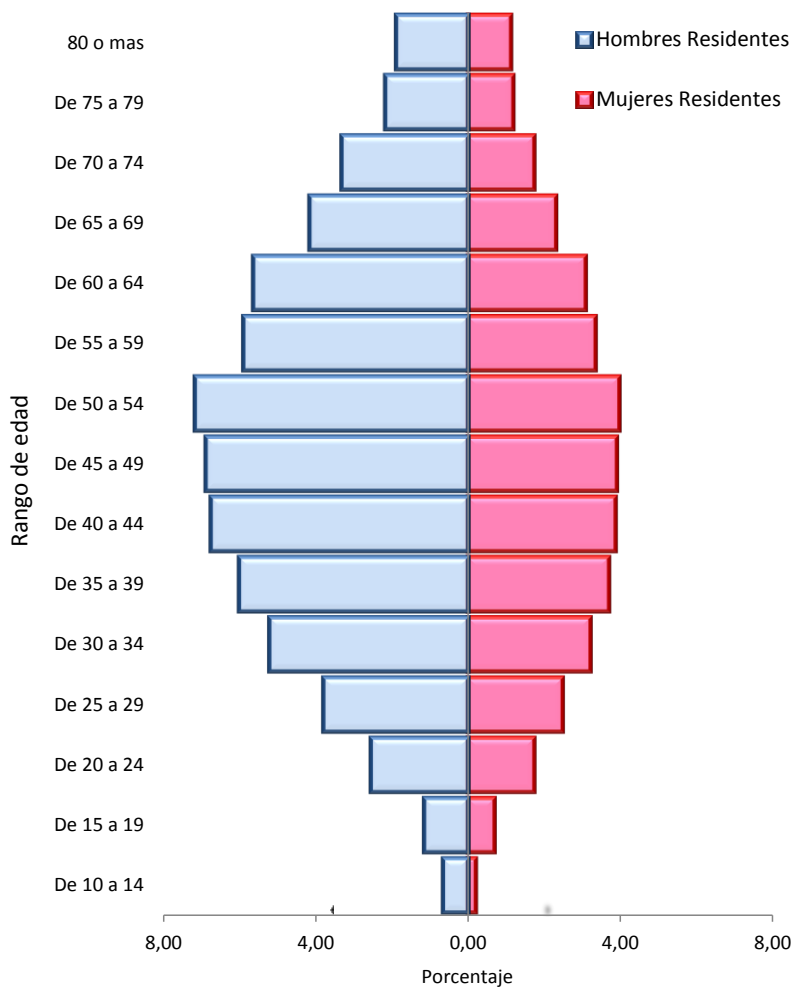
¿Cuántos productores hay en Colombia?

De acuerdo con el Censo, existen 2,7 millones de productores en Colombia, de los cuales, 724 mil son residentes en el área rural dispersa censada. A su vez, de este total, 530 mil son jefes de hogar, principalmente hombres.

2. CARACTERÍSTICAS SOCIODEMOGRÁFICAS DE LOS PRODUCTORES (SEXO, EDAD, NIVEL EDUCATIVO, SALUD)

De acuerdo con las características sociodemográficas de los productores en cuanto al sexo, de un total de 724 mil productores residentes en área rural dispersa, el 63,4% son hombres, mientras que el 36,6% son mujeres. De manera más específica, por grupos etarios, predomina la mayor proporción de productores en hombres, tal como se observa a continuación:

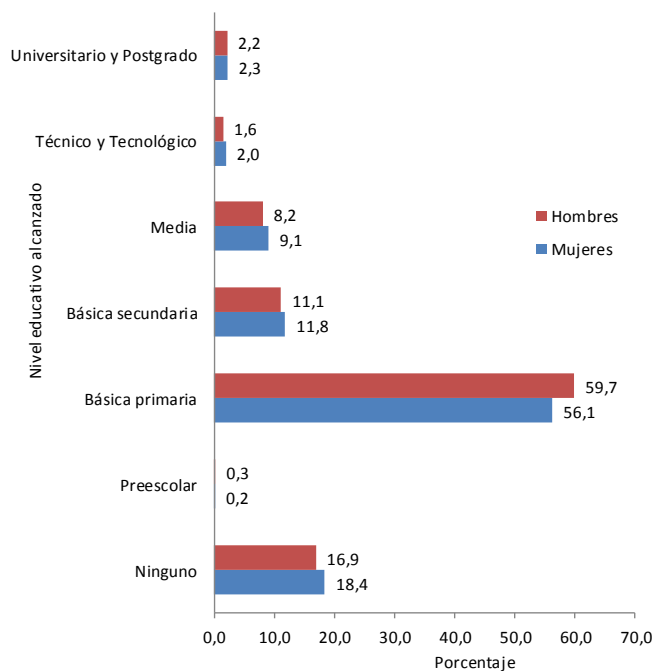
Gráfico 1.
Distribución (%) del productor residente del área rural dispersa, según edad y sexo
Total Nacional



Fuente: DANE-CNA 2014

En cuanto al nivel educativo, la mayoría de productores cuenta con educación básica primaria (59,7% hombres y 56,1% mujeres), seguido por un porcentaje de personas que no cuenta con ningún nivel (16,9% en hombres y 18,4% en mujeres).

Gráfico 2
Distribución (%) de los productores residentes en el área rural dispersa censada, por nivel educativo alcanzado y sexo.

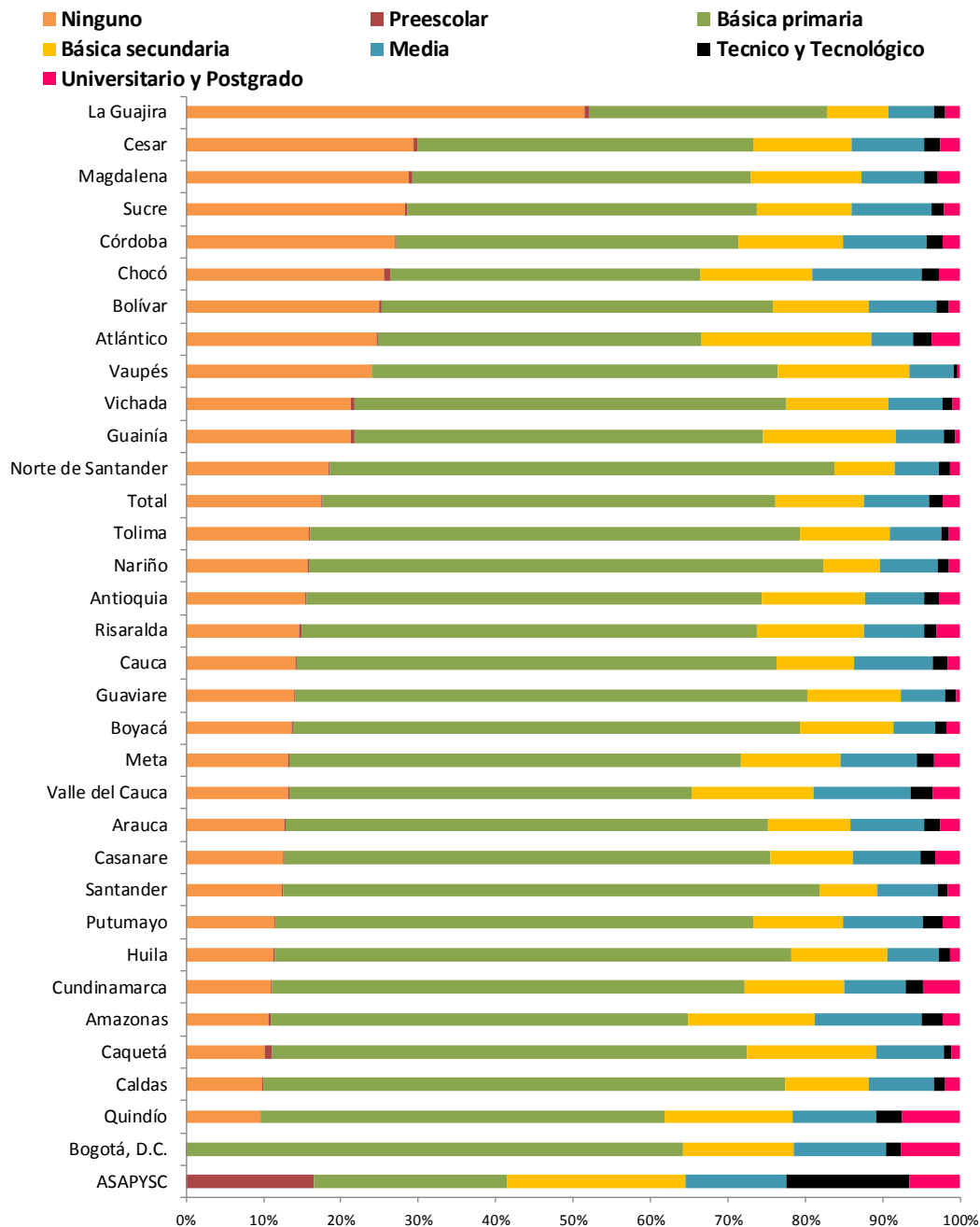


Fuente: DANE-CNA 2014

En la mayor parte de los departamentos, alrededor del 20% de los productores residentes en el área rural dispersa censada no tienen algún nivel educativo.

Los productores residentes en el área rural dispersa censada de los departamentos de Santander y Caldas alcanzaron la mayor proporción de básica primaria.

Gráfico 3
Distribución (%) de los productores residentes en el área rural dispersa censada, según el nivel educativo alcanzado por departamento.



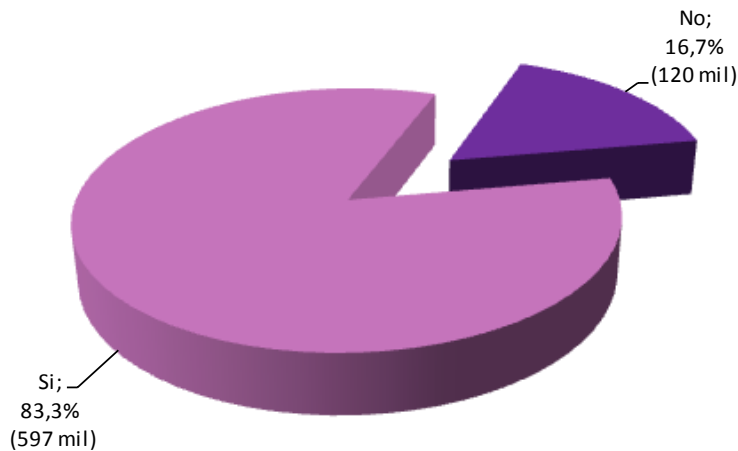
Fuente: DANE-CNA 2014

ASAPYSC: Archipiélago de San Andrés, Providencia y Santa Catalina.

El 16,7% de los productores residentes de 15 años y más en el área rural dispersa censada no sabían leer ni escribir.

Gráfico 4

Participación (%) del productor residente de 15 años y más en el área rural dispersa censada según si sabe o no leer y escribir



Fuente: DANE-CNA 2014

Más de la tercera parte de los productores residentes de 15 años y más que no saben leer ni escribir en el área rural dispersa censada se encuentran en los departamentos de La Guajira, Nariño y Cauca.

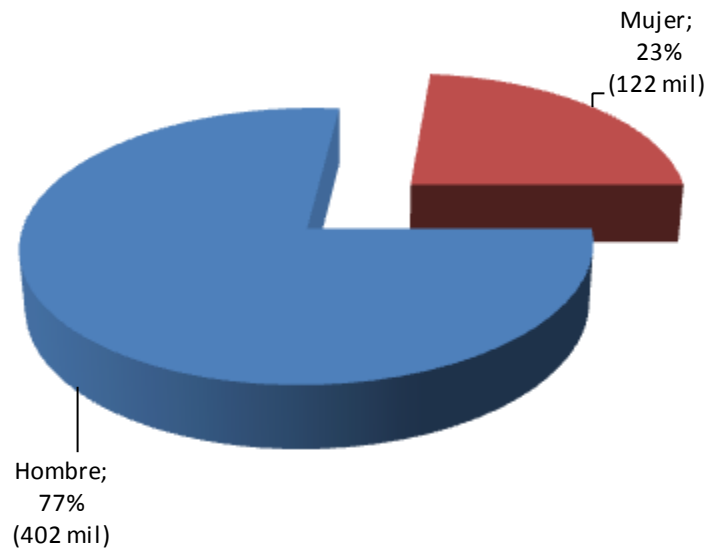
El 95,8% de los productores residentes en el área rural dispersa censada se encontraban afiliados al sistema de seguridad social en salud.

Los productores residentes en el área rural dispersa censada de Guainía y Vaupés tenían la mayor proporción de afiliación al sistema de seguridad social en salud.

Por su parte, los productores residentes en el área rural dispersa censada de los departamentos de Atlántico y La Guajira tenían la menor proporción de afiliación al sistema de seguridad social en salud.

Cerca de la cuarta parte del total de los productores residentes del área rural dispersa censada que son jefes de hogar corresponde a mujeres.

Gráfico 5
Participación (%) de los productores residentes jefes de hogar en el área rural dispersa censada, según sexo.

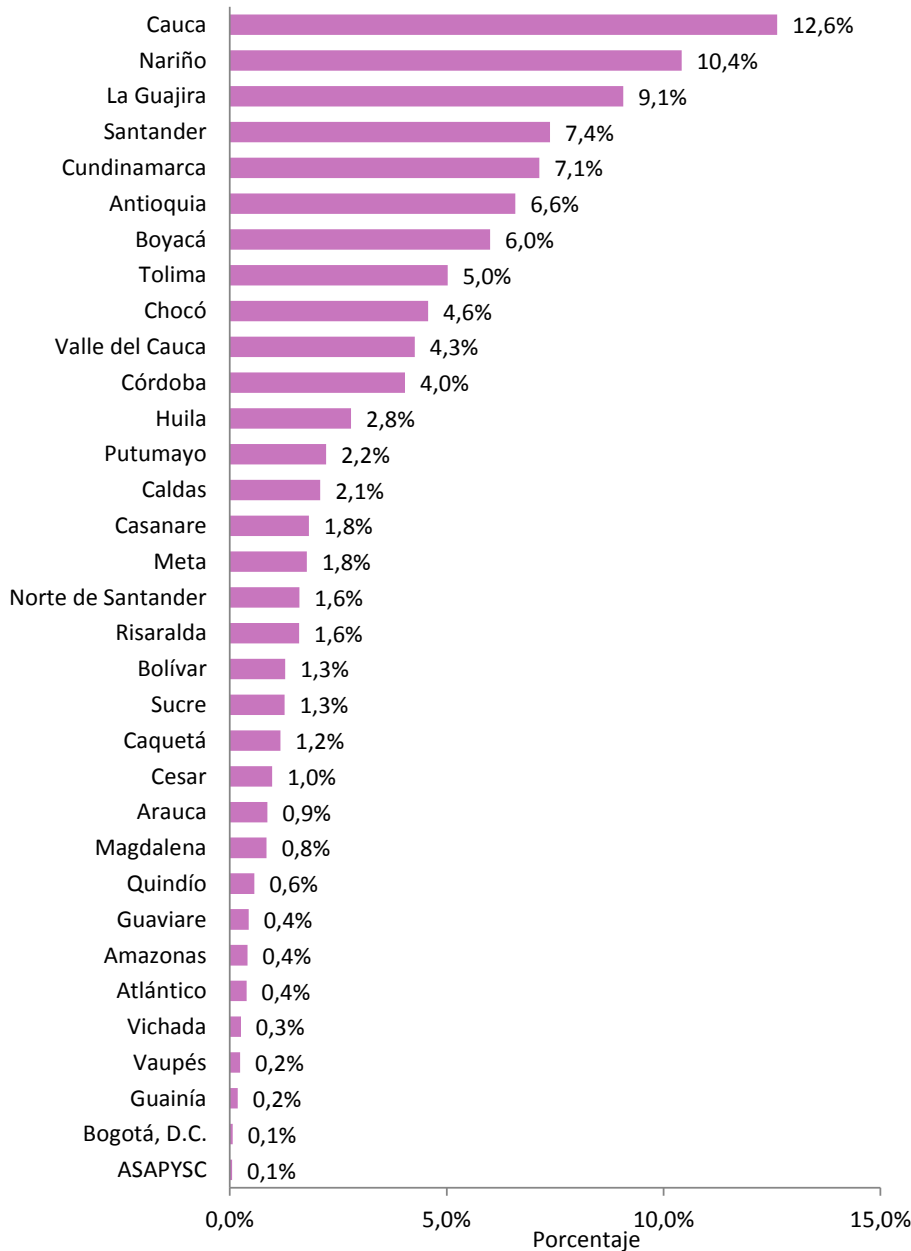


Fuente: DANE-CNA 2014

Cerca de la tercera parte de los productores residentes, jefes de hogar mujeres, en el área rural dispersa censada se encontraron en los departamentos de Cauca, Nariño y La Guajira.

Gráfico 6

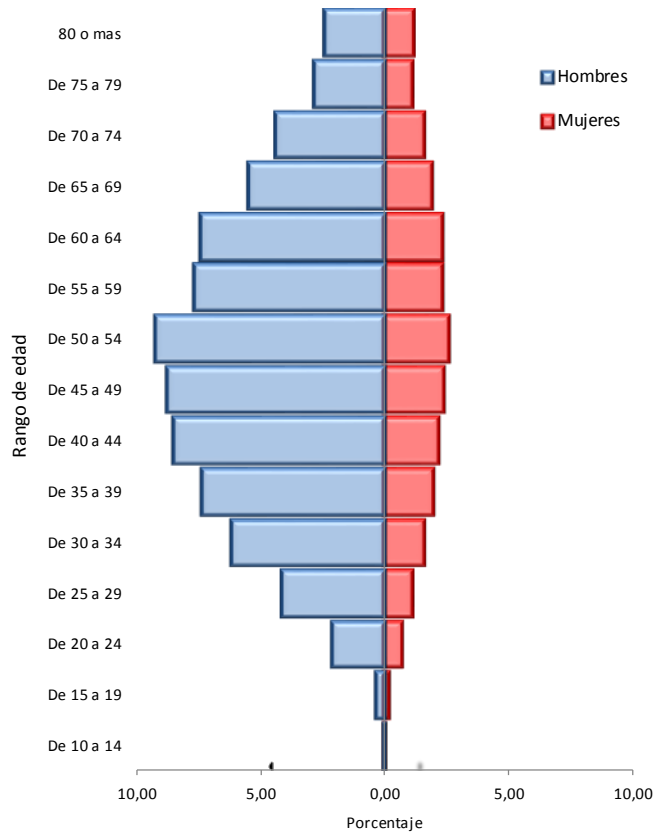
Distribución (%) del productor residente, jefe de hogar mujer, en el área rural dispersa censada, según departamento



Fuente: DANE-CNA 2014

La mayor parte de los productores residentes del área rural dispersa censada que son jefes de hogar hombres se concentraron en las edades de 40 a 54 años.

Gráfico 7
Distribución (%) del productor residente en el área rural dispersa censada jefe de hogar, según sexo y edad



Fuente: DANE-CNA 2014

Por su parte, el mayor nivel educativo del productor residente jefe de hogar en el área rural dispersa censada fue primaria.

3. PERFIL PRODUCTIVO DEL PRODUCTOR RESIDENTE

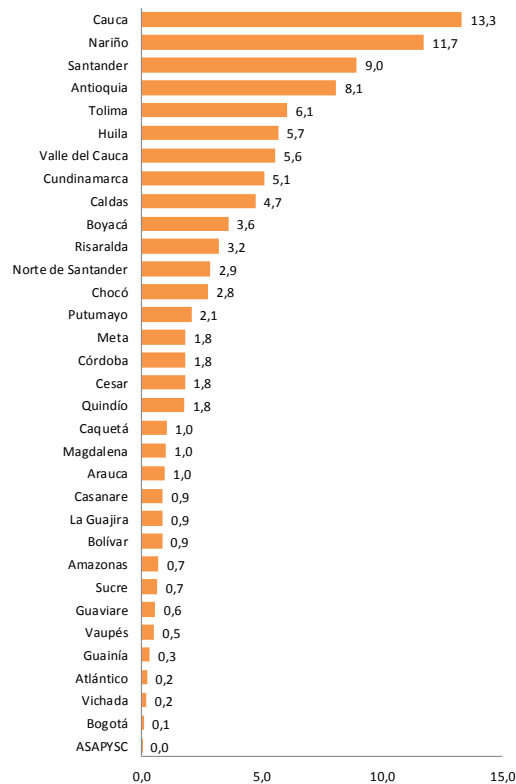
De acuerdo con el perfil productivo del productor residente, en 2013 tan sólo el 15,0% de los productores residentes del área rural dispersa recibió algún tipo de asistencia o asesoría técnica para el desarrollo de sus actividades agropecuarias. De esta, el 61,5% lo recibieron los productores con UPA de menos de 5 hectáreas.

En el 2013, los productores residentes en el área rural dispersa censada de los departamentos de Cauca, Nariño y Santander recibieron cerca de la tercera parte de la asistencia técnica.

Contrasta Bogotá y El Archipiélago de San Andrés, Providencia y Santa Catalina por recibir las menores proporciones de asistencia.

Gráfico 8

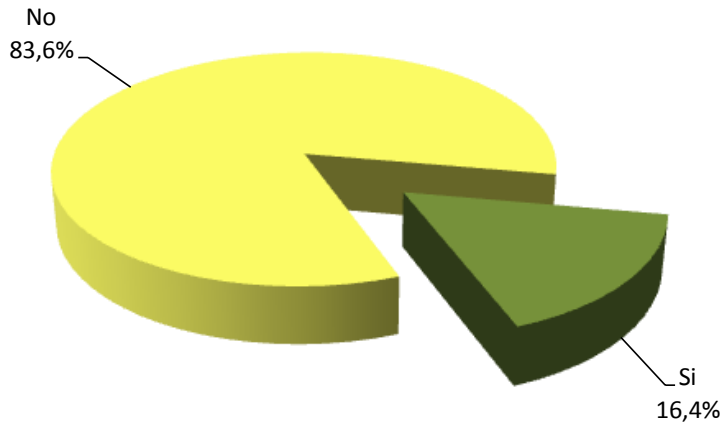
Distribución (%) de los productores residentes en el área rural dispersa censada que recibieron asistencia técnica, según departamento



Fuente: DANE-CNA 2014

En cuanto a financiación, en el 2013 el 16,4% de los productores residentes en el área rural dispersa censada demandó crédito para el desarrollo de sus actividades agropecuarias.

Gráfico 9
Participación (%) de los productores residentes del área rural dispersa censada según solicitud o no de crédito

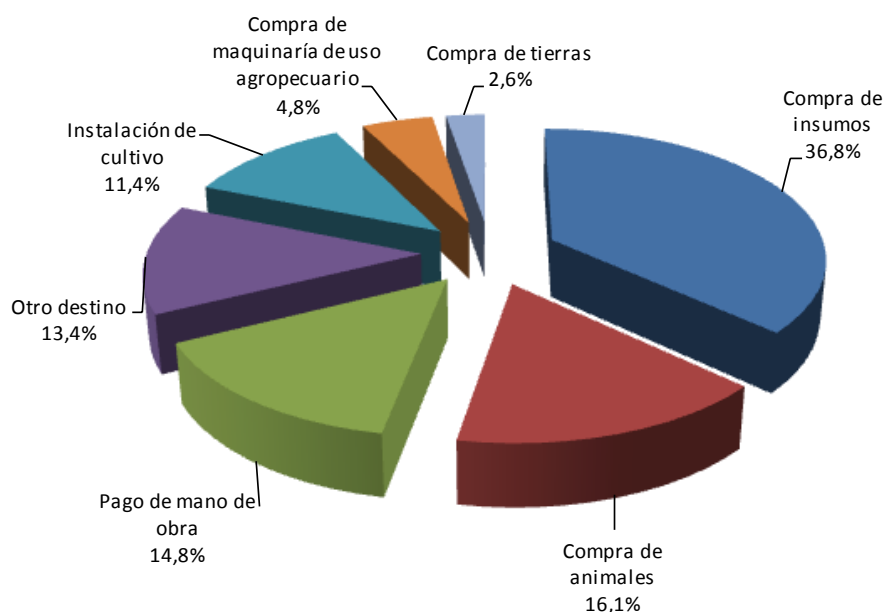


Fuente: DANE-CNA 2014

Respecto a la tenencia de maquinaria, el 29,6% de los productores residentes manifestó contar con maquinaria para el desarrollo de sus actividades agropecuarias.

De los créditos aprobados, los principales destinos del crédito a productores residentes fueron para compra de insumos (36,8%), compra de animales (16,1%) y pago de mano de obra (14,8%).

Gráfico 10
Participación (%) del destino del crédito por parte de los productores residentes en el área rural dispersa censada.

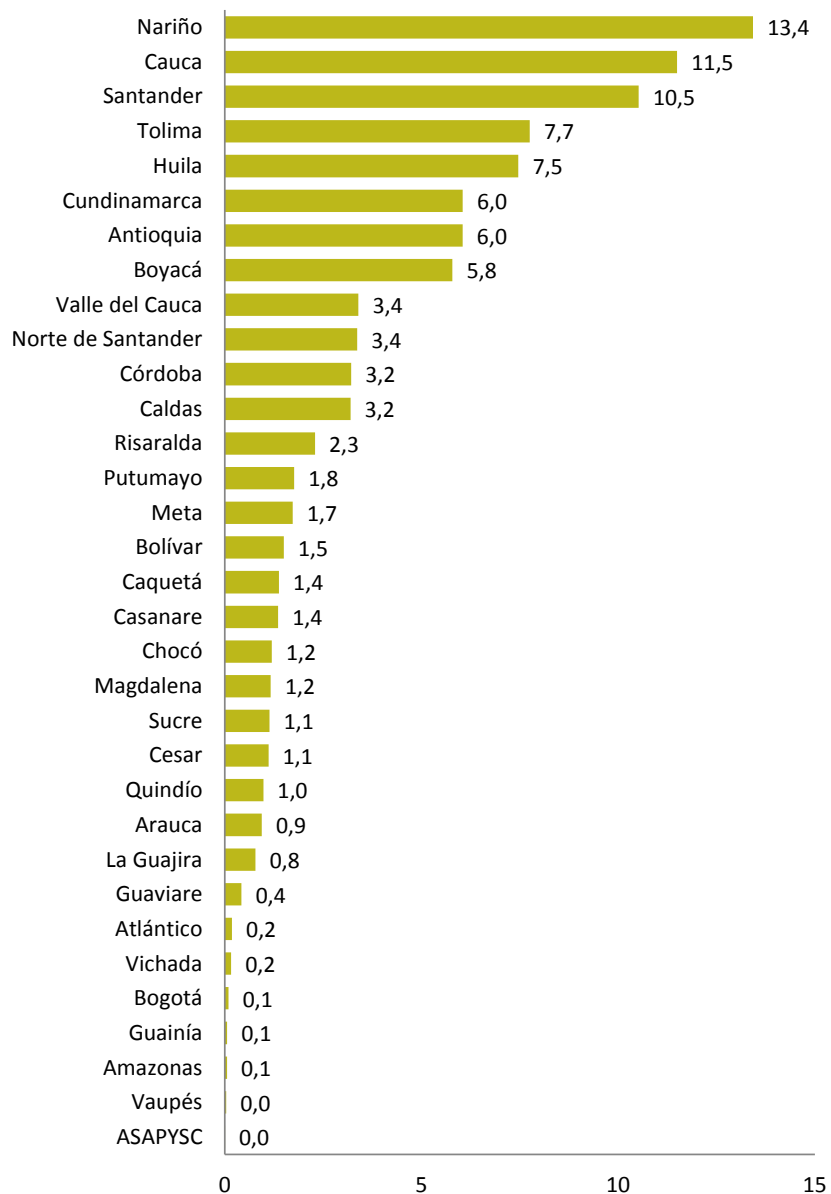


Fuente: DANE-CNA 2014

En el 2013, del total de productores residentes del área rural dispersa censada que demandó crédito, el 35,4% se concentró en los departamentos de Nariño, Cauca y Santander.

Gráfico 11

Distribución (%) de los productores residentes en el área rural dispersa censada que demandaron crédito, según departamento

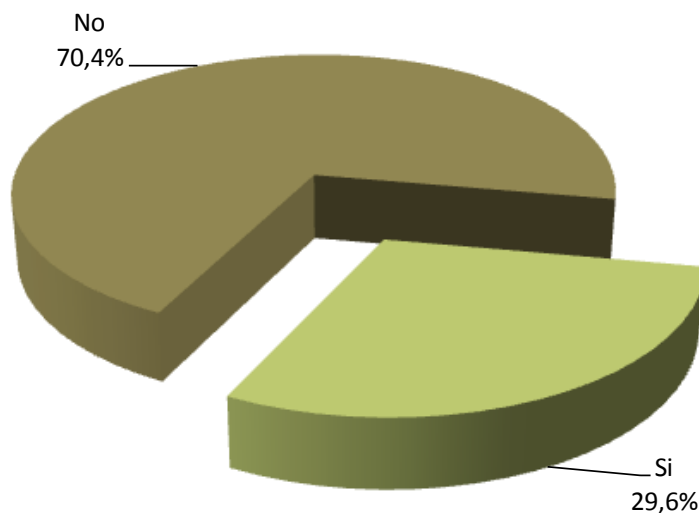


Fuente: DANE-CNA 2014

En el 2013, el 29,6% de los productores residentes en el área rural dispersa censada declaró contar con maquinaria para el desarrollo de sus actividades agropecuarias. El 48,7% se concentró en productores con UPA de menos de 5 hectáreas

Gráfico 12

Participación (%) de los productores residentes en el área rural dispersa censada que declararon contar o no con maquinaria.

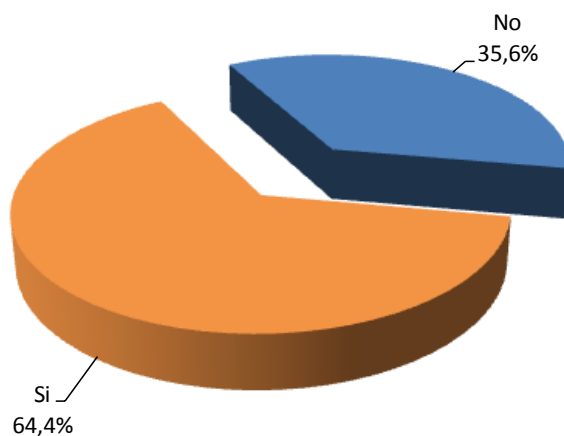


Fuente: DANE-CNA 2014

Por su parte, en el 2013, el 30,3% de los productores residentes declaró contar con infraestructura para el desarrollo de sus actividades agropecuarias. A su vez, más del 64,0% de los productores residentes en el área rural dispersa declararon la existencia de un área específica en la UPA para autoconsumo.

Gráfico 13

Participación (%) de la existencia o no de un área específica en la UPA para autoconsumo de los productores residentes en el área rural dispersa

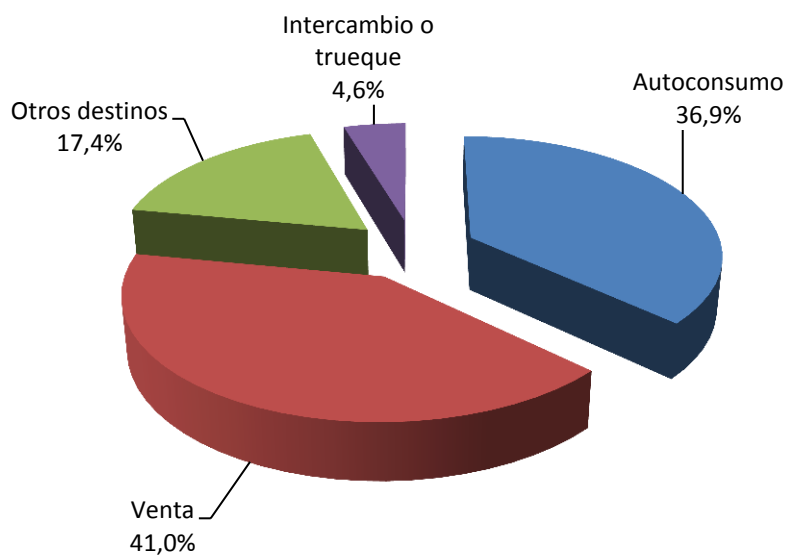


Fuente: DANE-CNA 2014

Los productores residentes en el área rural dispersa censada declararon que el destino final de su producción fue principalmente para la venta y para autoconsumo.

Gráfico 14

Participación (%) de los productores residentes que declararon el destino final de la producción en el área rural dispersa censada.



Fuente: DANE-CNA 2014

4. DISTRIBUCIÓN DEL NÚMERO Y ÁREA DE LAS UPA DE LOS PRODUCTORES

El 64,8% de los productores residentes en el área rural dispersa se concentraron en UPA de menos de 5 ha., y ocuparon el 4,6% del área censada y para los productores no residentes sus participaciones fueron de 75,3% y 2,3%, respectivamente.

Gráfico 15
Distribución (%) del número de productores residentes y área, según tamaño de la UPA

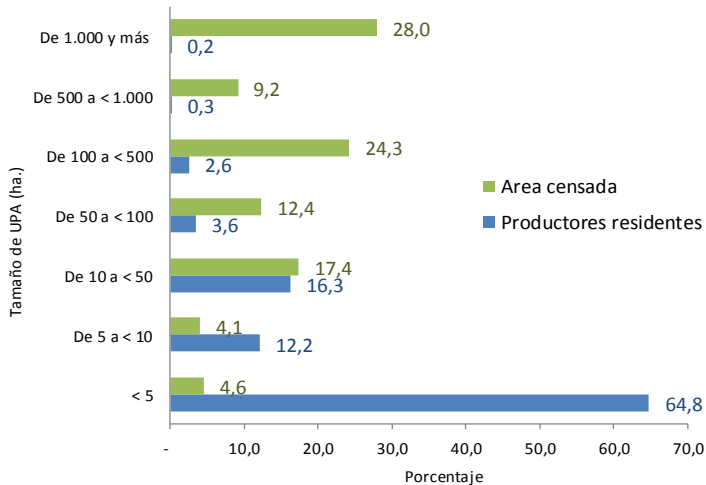
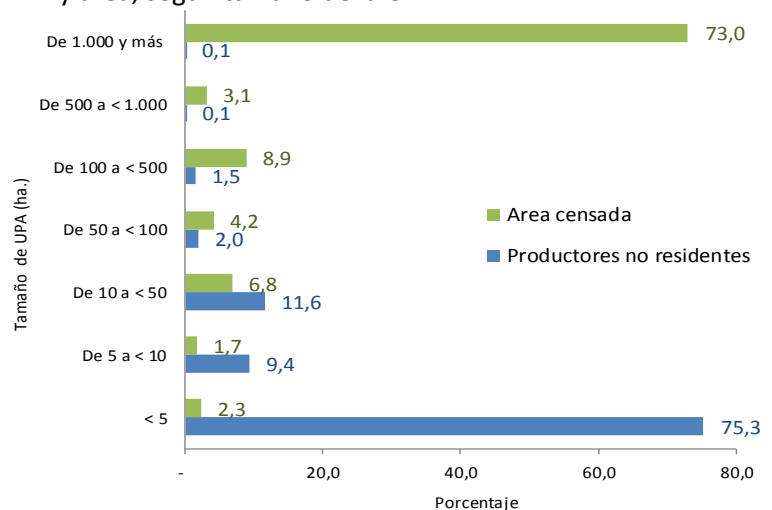


Gráfico 16
Distribución (%) del número de productores no residentes y área, según tamaño de la UPA

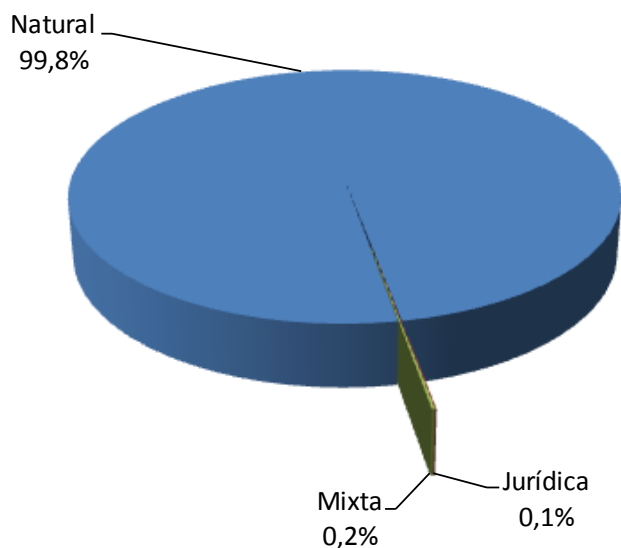


Por su parte, la mayoría de los productores residentes en el área rural dispersa censada tenían una UPA y ocupaban el 63,5% del área censada.

5. ORGANIZACIÓN JURÍDICA DE LOS PRODUCTORES RESIDENTES

Casi la totalidad de los productores residentes en el área rural dispersa censada fueron personas naturales, y el 64,9% se concentró en productores con UPA de menos de 5 hectáreas.

Gráfico 17
Participación (%) de los productores residentes del área rural dispersa, según naturaleza jurídica

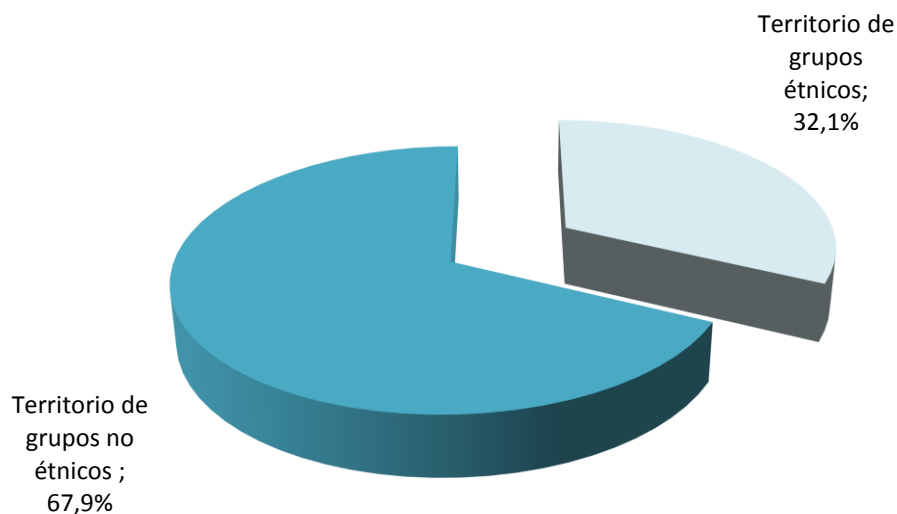


6. PRODUCTORES RESIDENTES EN EL ÁREA CENSADA EN TERRITORIOS DE GRUPOS ÉTNICOS.

El 32,1% de los productores residentes se encontraban en territorios de grupos étnicos

Gráfico 18.

Distribución (%) de los productores residentes del área rural dispersa, según territorio.

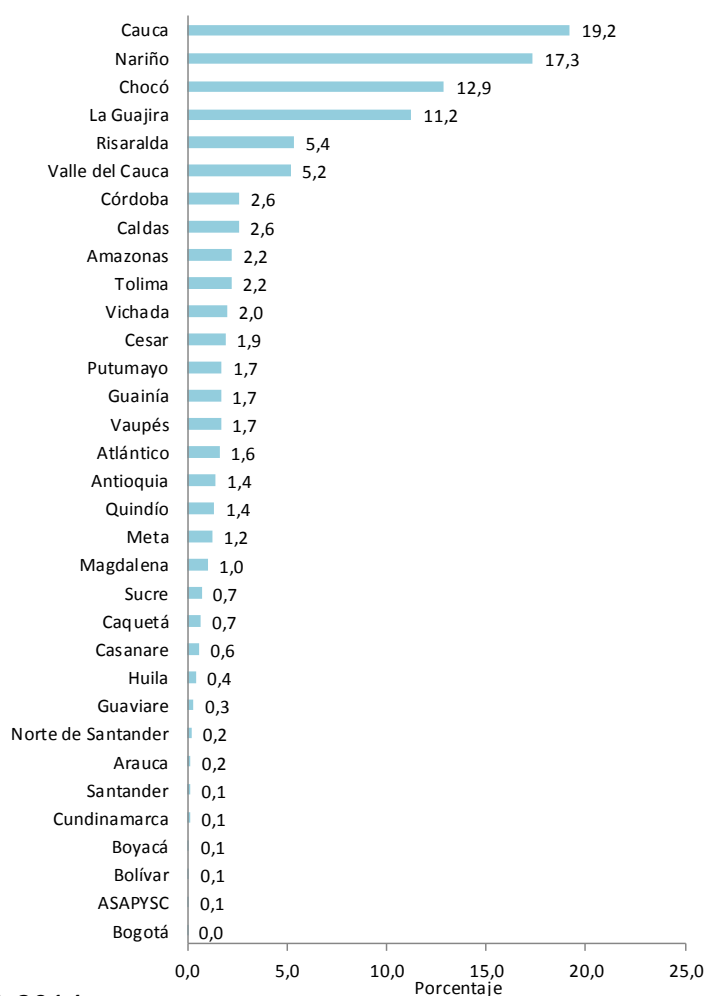


Fuente: DANE-CNA 2014

- Productores residentes en el área rural dispersa censada en territorios de grupos étnicos.**

Cerca del 60% de los productores residentes en el área rural dispersa en territorios de grupos étnicos se encontraron en los departamentos de Cauca, Nariño, Chocó y La Guajira.

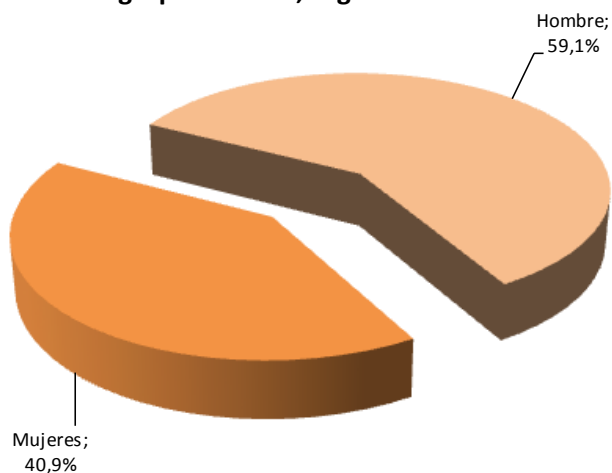
Distribución (%) del número de productores residentes en el área rural dispersa censada en territorios de grupos étnicos, según departamento



Fuente: DANE-CNA 2014

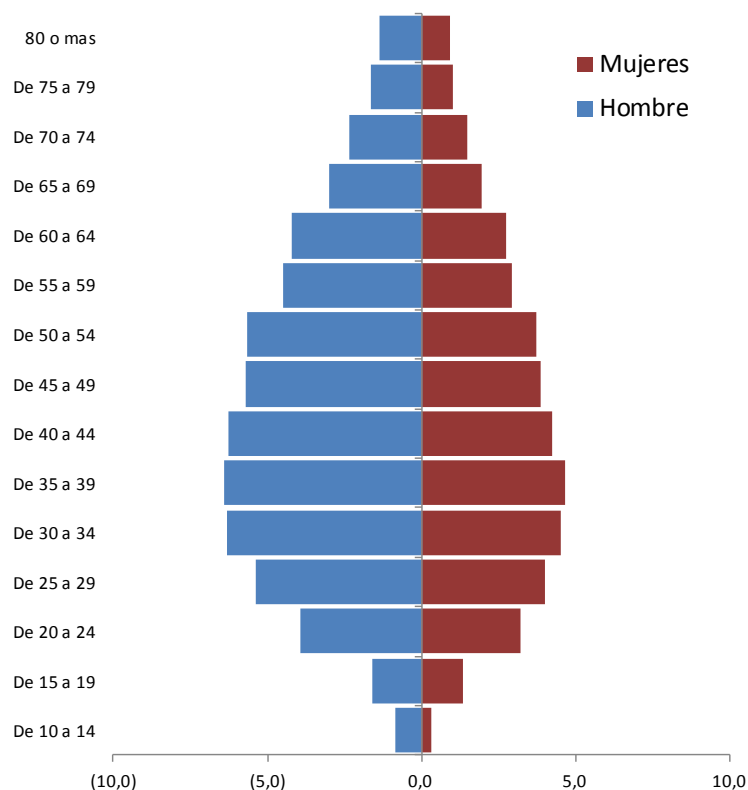
El 40,9% de los productores residentes en el área rural dispersa censada en territorios de grupos étnicos son mujeres.

Gráfico 19
Participación (%) de los productores residentes en el área rural dispersa censada en territorio de grupos étnicos, según sexo



Fuente: DANE-CNA 2014

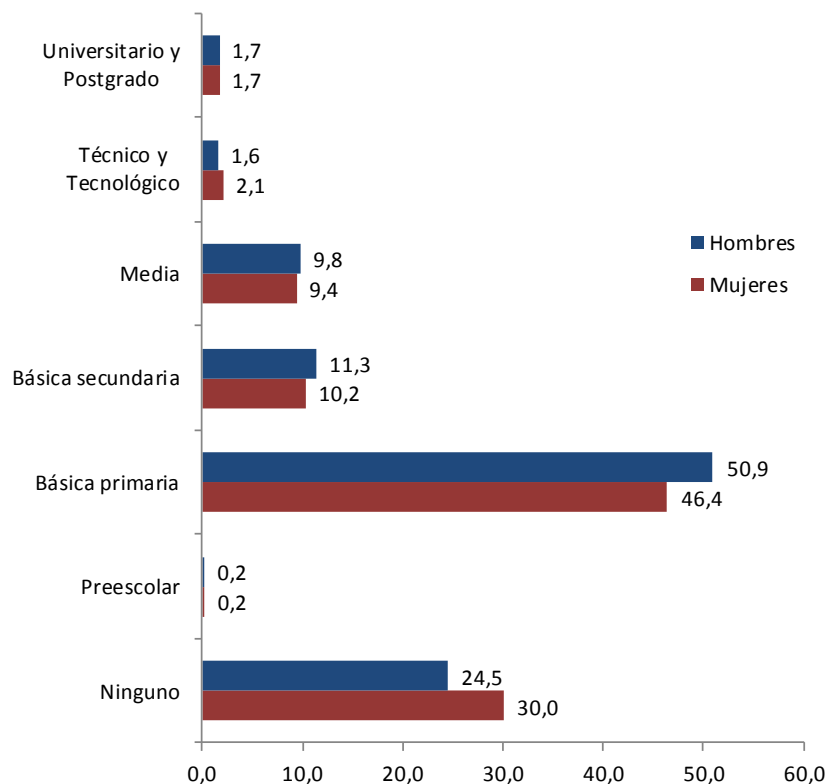
Gráfico 20
Distribución (%) de los productores residentes en el área rural dispersa censada en territorio de grupos étnicos, según edad y sexo



Fuente: DANE-CNA 2014

El mayor nivel educativo alcanzado por más de mitad de los productores residentes en el área rural dispersa censada en territorios de grupos étnicos fue básica primaria, seguido de ningún nivel educativo.

Gráfico 21
Participación (%) de los productores residentes en el área rural dispersa censada en territorio de grupos étnicos por sexo

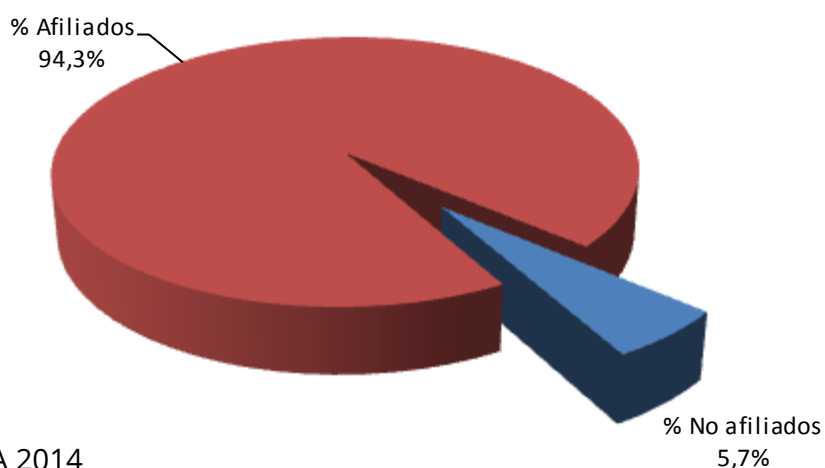


Fuente: DANE-CNA 2014

El 94,3% de los productores residentes en el área rural dispersa censada en territorios de grupos étnicos se encontraban afiliados al sistema de seguridad social en salud.

Gráfico 22

Participación (%) de los productores residentes en el área rural dispersa en territorio de grupos étnicos según con afiliación o no al sistema de seguridad social en salud.

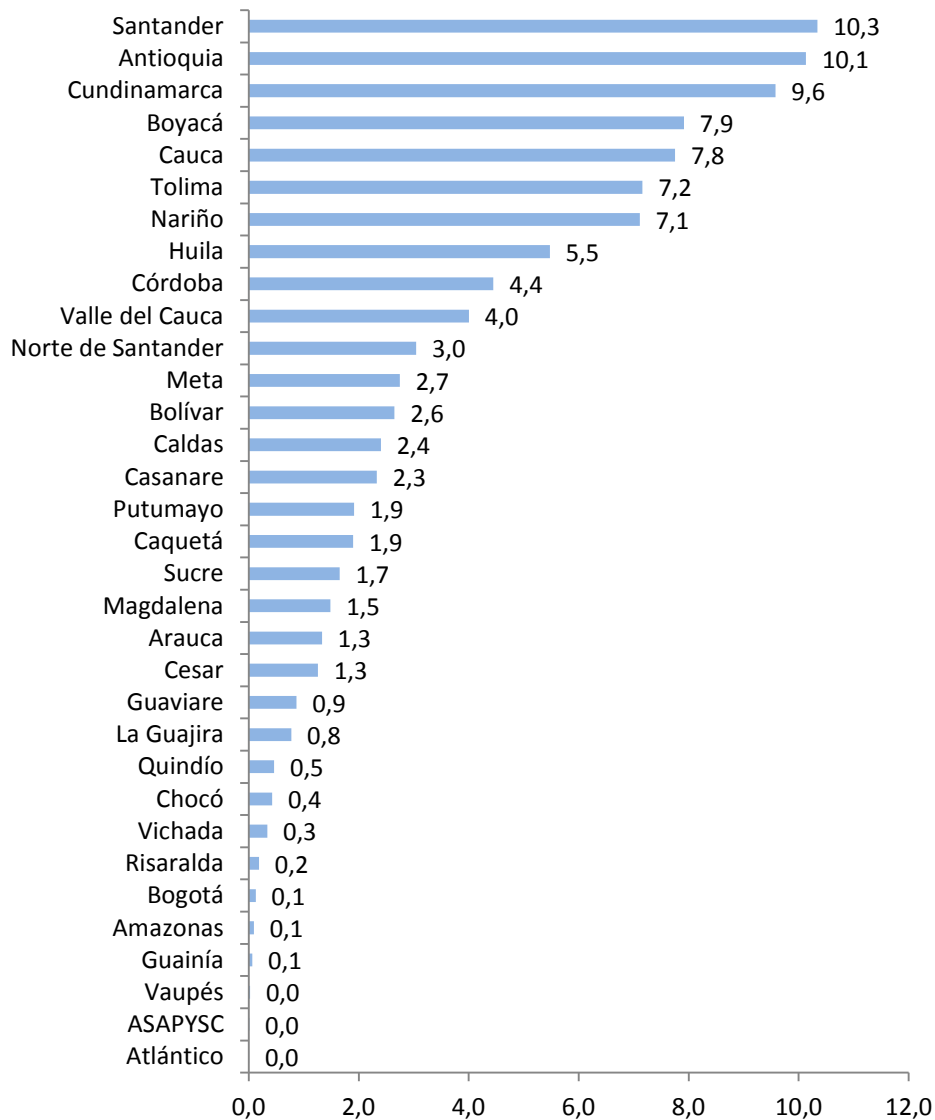


Fuente: DANE-CNA 2014

Productores residentes en el área rural dispersa censada sin territorios de grupos étnicos

Cerca de la mitad de los productores residentes en el área rural dispersa sin territorios de grupos étnicos se encontraron en los departamentos de Santander, Antioquia, Cundinamarca, Boyacá y Cauca.

Gráfico 23
Distribución (%) del número de productores residentes en el área rural dispersa censada sin territorios de grupos étnicos, según departamento



Fuente: DANE-CNA 2014

Más de la tercera parte de los productores residentes en el área rural dispersa censada sin territorios de grupos étnicos son mujeres.

Gráfico 24
Participación (%) de los productores residentes en el área rural dispersa censada sin territorio de grupos étnicos, según sexo

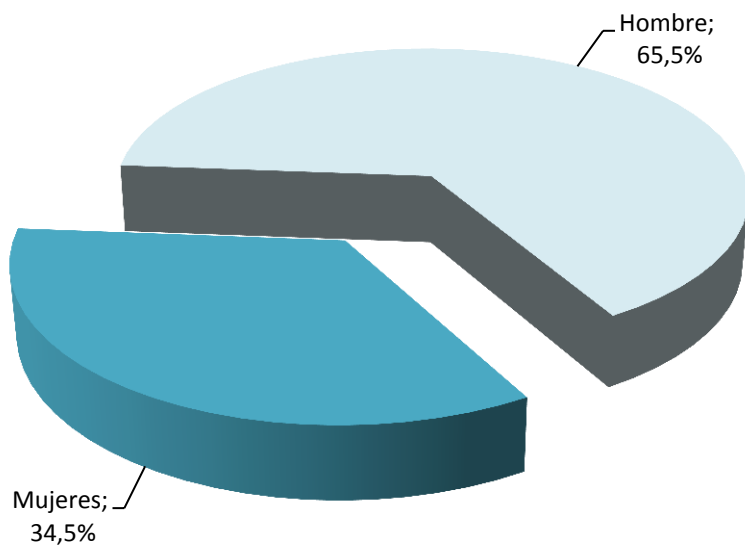
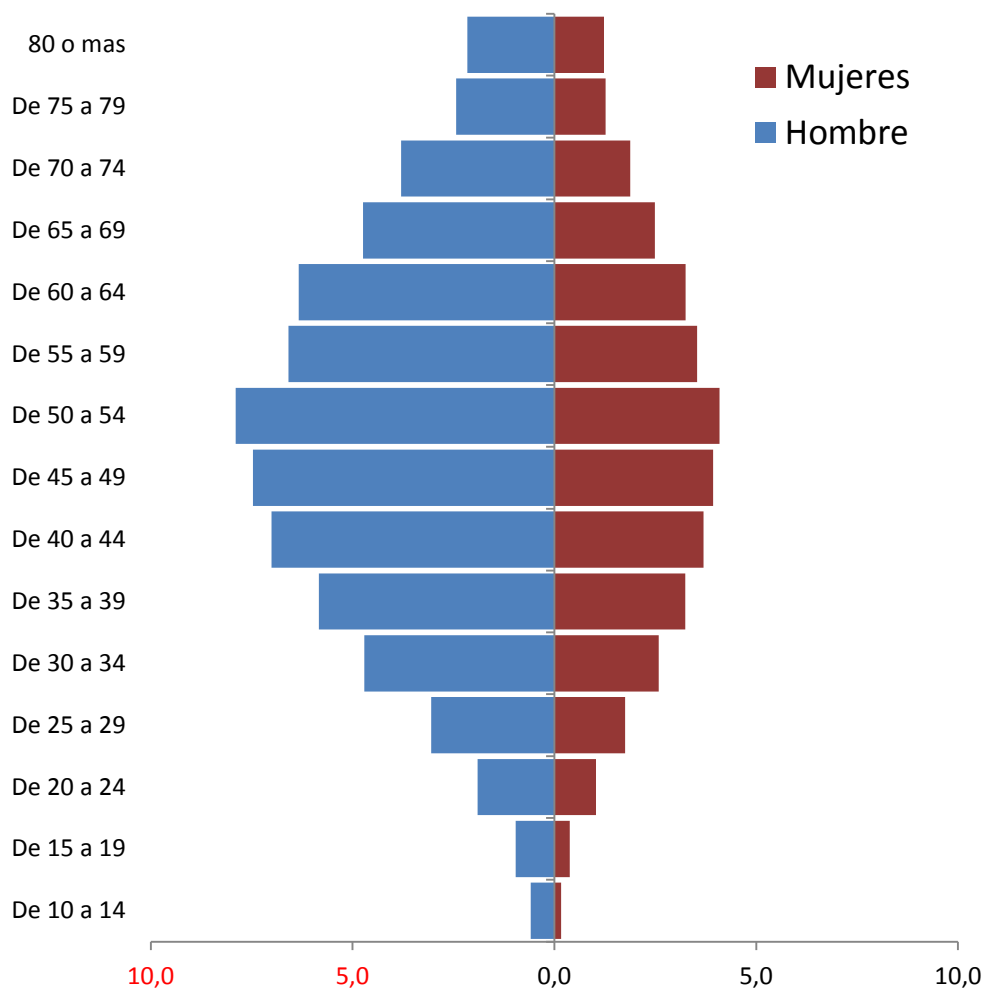


Gráfico 24

Distribución (%) de los productores residentes en el área rural dispersa censada sin territorio de grupos étnicos, según edad y sexo

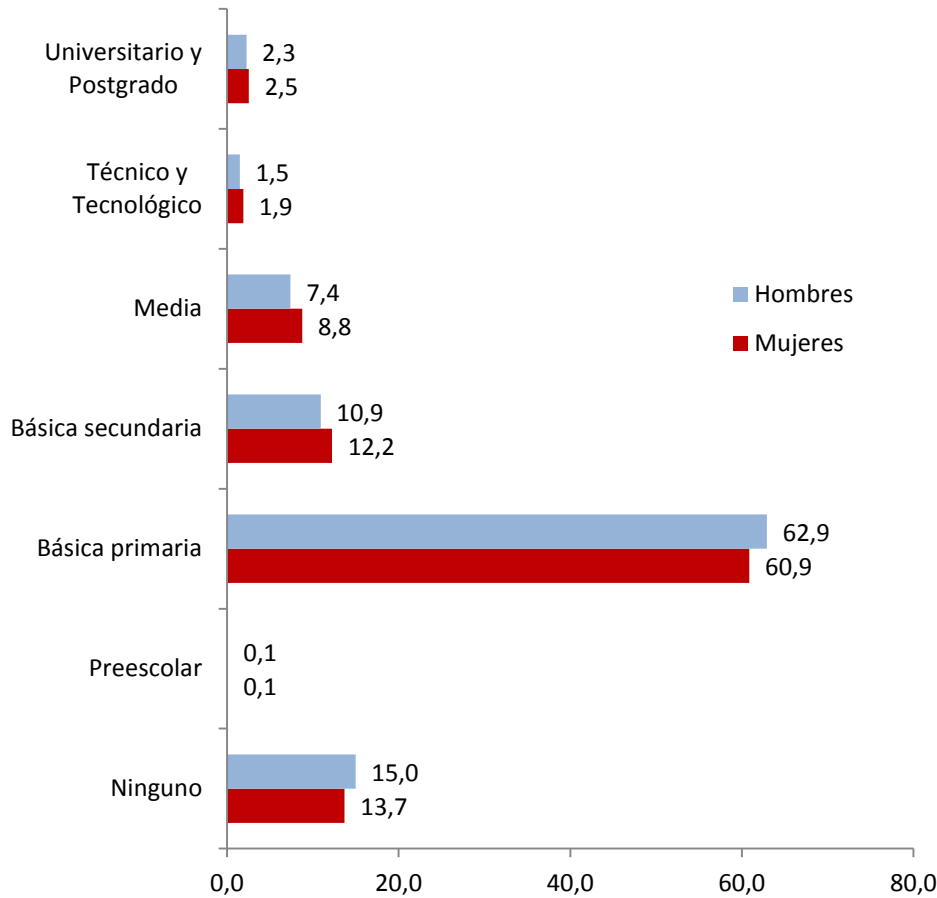


Fuente: DANE-CNA 2014

El mayor nivel educativo alcanzado por más de mitad de los productores residentes en el área rural dispersa censada sin territorios de grupos étnicos fue básica primaria, seguido de ningún nivel educativo.

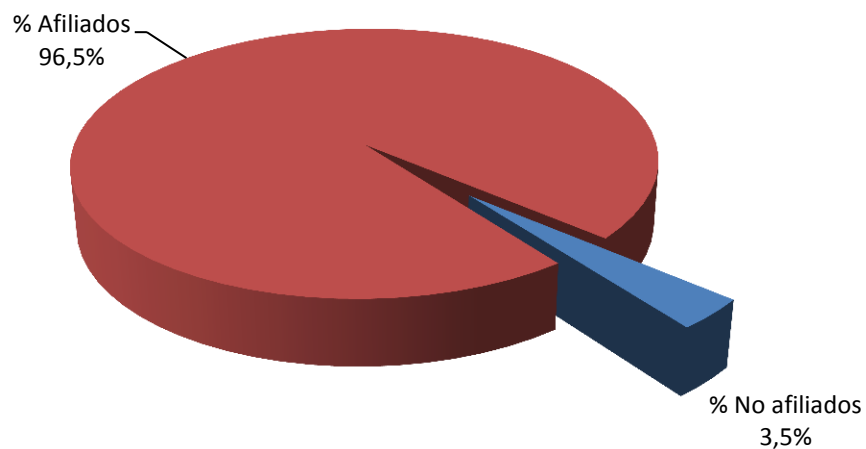
Gráfico 25

Participación (%) de los productores residentes en el área rural dispersa censada sin territorios de grupos étnicos por sexo



El 95,6% de los productores residentes en el área rural dispersa censada sin territorios de grupos étnicos se encontraban afiliados al sistema de seguridad social en salud.

Gráfico 26
Participación (%) de los productores residentes en el área rural dispersa sin territorios de grupos étnicos según con afiliación o no al sistema de seguridad social en salud.



7. FICHA METODOLÓGICA

Objetivo general

Proporcionar información estadística estratégica, georreferenciada y actualizada del sector agropecuario, forestal, acuícola, pesquero y sobre aspectos ambientales; así como sobre los productores agropecuarios y la población residente en el área rural para la toma de decisiones y la estructuración del Sistema Estadístico Agropecuario.

Objetivos específicos

- Construir el marco estadístico agrícola, forestal, pecuario, acuícola, pesquero, y de las actividades productivas no agropecuarias para las encuestas inter censales.
- Identificar al productor agropecuario residente habitual y sus características socio demográficas básicas.
- Cuantificar las viviendas, los hogares y la población residente habitual y sus características socio demográficas básicas.
- Obtener información sobre la percepción de los hogares rurales residentes habituales en cuanto a la pobreza, fenómenos de desplazamiento, despojo de tierras y retorno.
- Establecer el inventario agrícola y de plantaciones forestales.
- Establecer el inventario pecuario, el área del espejo de agua para la actividad acuícola y la pesca marítima y continental.
- Cuantificar el área y la producción agropecuaria.
- Establecer el inventario de la infraestructura y la maquinaria empleada en el desarrollo de la actividad agropecuaria, acuícola, pesquera y de plantaciones forestales.
- Obtener información básica sobre protección y limitación en el uso del agua y los suelos.
- Establecer la cantidad de trabajadores permanentes y jornales contratados para el desarrollo de la actividad agropecuaria.
- Georreferenciar las viviendas rurales y establecer su caracterización física básica.
- Establecer la actividad agropecuaria, forestal, acuícola y pesquera existente en los Resguardos Indígenas (RI) y los Territorios Colectivos de Comunidades Negras (TCCN).
- Identificar las unidades económicas con actividades productivas no agropecuarias en el área rural.

Población objetivo

Productor Agropecuario: Es la persona natural o jurídica que dirige la Unidad Productora Agropecuaria y toma las principales decisiones sobre el cultivo de plantas, la cría de animales, las prácticas agropecuarias, el uso sobre los medios de producción y la venta de los productos agropecuarios. Se excluye de la definición de productor agropecuario, el de administrador, capataz, agregado o mayordomo con o sin remuneración.

Unidad Productora Agropecuaria – UPA: Unidad de la Producción Agropecuaria que puede estar formada por una parte de un predio, un predio completo, un conjunto de predios o partes de predios continuos o separados en uno o más municipios independientemente del tamaño, la tenencia de la tierra y el número de predios que la integran, debe cumplir con las siguientes tres condiciones.

1. Produce bienes agrícola, forestales, pecuarios, acuícolas y/o adelanta la captura de peces destinados al consumo y/o a la venta.
2. Tiene un único productor/a natural o jurídico que asume la responsabilidad y los riesgos de la actividad productiva.
3. Utiliza al menos un medio de producción como construcciones, maquinaria, equipo y/o mano de obra en los predios que la integran.

Las unidades estadísticas permiten determinar los elementos del universo sobre los cuales se realizará el levantamiento de la información y sobre cuáles se realizarán los análisis. El 3er CNA comprende las siguientes unidades estadísticas:

Unidades de observación y análisis

Predio Rural: Es el inmueble no separado por otro predio público o privado, con o sin construcciones y/o edificaciones, perteneciente a personas naturales o jurídicas, y que se encuentra ubicado fuera de los perímetros urbanos: cabecera, corregimientos y otros núcleos aprobados por el Plan de Ordenamiento Territorial.(DANE, Glosario 3er CNA)

Unidad de producción agropecuaria - UPA: Unidad de organización de la producción agropecuaria que puede estar formada por una parte de un predio, un predio completo, un conjunto de predios o partes de predios continuos o separados en uno o más municipios, independientemente del tamaño, la tenencia de la tierra y el número de predios que la integran. Debe cumplir con las siguientes tres condiciones:

- 1) Produce bienes agrícola, forestales, pecuarios, acuícolas y/o adelanta la captura de peces destinados al consumo y/o a la venta.
- 2) Tiene un único productor/a natural o jurídico que asume la responsabilidad y los riesgos de la actividad productiva.
- 3) Utiliza al menos un medio de producción como construcciones, maquinaria, equipo y/o mano de obra en los predios que la integran.

Unidad de producción no agropecuaria. Son los predios rurales dedicados a actividades productivas no agropecuarias, estas se identifican en 37 modalidades o tipologías de actividad productiva asociadas a los sectores secundario y terciario de la economía rural.(industria, comercio y servicios)

Las viviendas, hogares y personas residentes las UPA del sector rural se consideran también unidades de análisis.

Periodo de referencia

El periodo de referencia varía de acuerdo con el tipo de variable en cada módulo y sección. A nivel general, este es un censo en donde el período de referencia predominante es el día de la entrevista. Para variables relacionadas con el medioambiente y los recursos naturales, así como el pasado de los actuales cultivos transitorios, el periodo de referencia corresponde a los últimos 12 meses. Mientras que para las variables socioeconómicas el período de referencia corresponde a los últimos 30 días.

De manera específica, los periodos de referencia utilizados son los siguientes:

Día de la entrevista: Hace referencia al día en que el censista aplica el formulario y registra la información del 3er CNA. Este periodo de referencia se ha definido para las preguntas relacionadas con la identificación de la UPA, la conformación de la UPA, Identificación del productor en la UPA, inventario agrícola, , plantas frutales y forestales dispersas, superficie en pastos, viveros, inventario bovino, bufalino, equino, asnal, ovino, caprino, y otras especies pecuarias, inventario de maquinaria, inventario de infraestructura, uso de la tierra, actividades no agropecuarias, vivienda y población residente habitual.

Últimos 30 días: Hace referencia a los 30 días inmediatamente anteriores a la fecha en que se está realizando la entrevista censal. Por ejemplo, si esta se realiza el día 8 de octubre de 2013, los “últimos 30 días” comprenden del 8 de septiembre al 7 de octubre de 2013.

Este periodo de referencia se ha establecido para las preguntas relacionadas con la gestión del productor para la producción (crédito y trabajadores permanentes) y las actividades no agropecuarias desarrolladas en la UPA o en predios con actividad económica diferente de la agropecuaria.

Últimos 12 meses: Hace referencia a los 12 meses calendario, inmediatamente anteriores, al mes en que se está realizando la entrevista. Ejemplo: Si esta se realiza en octubre de 2013, los “Últimos 12 meses” comprenden de Octubre del 2012 a septiembre de 2013.

Año 2013: Hace referencia a los 12 meses calendario del año 2013 para la variable de producción agrícola, para esta variable se dejó fijo el periodo de referencia para la elaboración de indicadores de producción y rendimiento que permitan la comparabilidad dentro del país y con otros países en el sector agropecuario.

Conceptos básicos

Actividades agropecuarias: Procesos productivos que incluyen la siembra de cualquier tipo de cultivo agrícola, plantación forestal o pastos, y la cría, levante y/o engorde de animales para el consumo o para la venta.

Actividades no agropecuarias: Actividades no relacionadas con el cultivo de especies vegetales, ni con la cría de animales (agricultura, ganadería y acuicultura). Puede ser una actividad vinculada con: industria, agroindustria, artesanía, minería, turismo, comercio y servicios no asociados a la actividad agropecuaria. Por ejemplo: procesamiento de productos agrícolas, establecimiento de viveros, recolección de productos forestales, explotación minera, etc.

Cultivos permanentes: Cultivos que después de plantados llegan en un tiempo relativamente largo a la edad productiva, dan muchas cosechas y terminada su recolección no se los debe plantar de nuevo; por ejemplo: el café, el cacao, la palma de aceite, los árboles frutales, algunas flores y follajes.

Cultivos transitorios: Cultivos cuyo ciclo de crecimiento es, en general, menor de un año y tienen como característica fundamental que después de la cosecha deben volver a sembrarse para seguir produciendo; por ejemplo: arroz, papa, zanahoria, frijol y tabaco.

Plantación forestal: Superficie arbolada que se ha obtenido de forma artificial, mediante plantación o siembra. Los árboles pertenecen en general a una misma especie (ya sea nativa o introducida), tienen los mismos años de vida y presentan una separación homogénea. Las plantaciones forestales pueden tener como objetivo la producción de productos madereros o no madereros (plantaciones forestales productivas) o el suministro de servicios de los ecosistemas (plantaciones forestales protectoras).

Predominancia agrícola en la UPA

Son las UPA con cultivos como el café, palma de aceite, caña de azúcar, cacao, banano de exportación, flores, caucho, cereales, frutales y hortalizas, incluye también las UPA donde la superficie agrícola es mayor a la superficie dedicada a pastos y rastrojos.

Predominancia pecuaria en la UPA

Son las UPA donde solo se adelantan actividades de cría y engorde de animales, incluye también las UPA donde la superficie del área dedicada a pastos y rastrojos es mayor a la superficie que se usa para fines agrícolas y que tengan más de 250 animales de cualquier especie pecuaria.

Predominancia en bosques naturales en la UPA

Corresponde a las tierras donde se desarrollan actividades agropecuarias en ambientes donde predominan los bosques naturales, se incluyen las UPA donde la superficie en bosques naturales es mayor a la superficie agropecuaria.

Propiedad: es la superficie del predio rural sobre la cual el productor posee un título de propiedad y tiene el derecho de determinar la naturaleza y los límites de su utilización.

Propiedad colectiva: Forma de propiedad inembargable, imprescriptible e inalienable legalmente reconocida por el Estado a una comunidad étnica de acuerdo con la Constitución y la Ley a los Pueblos Indígenas y a las Comunidades Negras.

Condición jurídica: Es la situación legal del productor agropecuario ante el Estado. Por lo tanto, el productor puede ser persona natural, persona jurídica o persona mixta:

Productor persona jurídica: Empresa o institución, con o sin ánimo de lucro, que cuenta con un representante legal o gerente, y una estructura jerárquica para la dirección de la misma. La persona jurídica corresponde a alguna forma de sociedad comercial prevista en la ley colombiana.

Productor persona mixta: Unión entre persona(s) jurídica(s) y persona(s) natural(es) a partir de un acuerdo para desarrollar una actividad productiva.

Productor Persona natural: Persona o grupo de personas físicas que toman las decisiones sobre las actividades que se realizan en la Unidad Productora Agropecuaria (UPA); ellos enfrentan los riesgos, toman los créditos, reciben las ganancias o asumen las pérdidas económicas con su patrimonio

Ocupante de hecho: Persona natural o jurídica que hace uso de la tierra de un predio rural (público, privado o colectivo) sin autorización de su propietario, aunque efectúe algún pago a terceros. Incluye la invasión o usurpación de predios rurales.

Tenencia de la tierra: Distintas formas que adopta la relación jurídica entre el productor agropecuario y la tierra donde desarrolla la actividad agropecuaria. Estas formas pueden ser: propiedad, arriendo, aparcería, usufructo, comodato, ocupación de hecho, propiedad colectiva y adjudicatario o comunero.

Trabajador permanente: Se considera permanente a toda persona que trabaja o ha trabajado en o para la UPA durante el periodo de referencia, con regularidad diaria durante seis (6) meses o más.

Jornalero: Son trabajadores contratados ocasionalmente; generalmente en ciertos momentos críticos de la actividad agropecuaria, como la siembra y cosecha.

Encuestado idóneo: Productor agropecuario o persona diferente que conozca con detalle las actividades que se desarrollan en el predio o en la UPA, es decir, que está en capacidad de responder el cuestionario censal.

Vivienda: Es un espacio independiente y separado, habitado o destinado a ser habitado por una o más personas. Ejemplo: casas, apartamentos, cuartos. Una vivienda puede estar ocupada o desocupada en el momento de la entrevista.

Hogar: Es la persona o grupo de personas, parientes o no, que ocupan la totalidad o parte de una vivienda; atienden necesidades básicas con cargo a un presupuesto común y generalmente comparten las comidas.

Residente Habitual: Persona que habita la mayor parte del tiempo en una vivienda, aunque en el momento de la entrevista se encuentre ausente temporalmente o:

- ✓ Se encuentra ausente por un periodo igual o inferior a seis meses, por motivos especiales, como: vacaciones, cursos de capacitación, viajes de negocio.
- ✓ Se encuentra secuestrado sin importar el tiempo de ausencia.
- ✓ Está internado por enfermedad en un hospital o clínica sin importar el tiempo de ausencia.
- ✓ Es una persona desplazada, sin importar el tiempo de permanencia en la UPA donde el censista está entrevistando.
- ✓ Está detenido temporalmente en inspección de policía.
- ✓ Los residentes en casas fiscales al interior de guarniciones militares.

Pertenencia étnica: auto identificación de los productores agropecuarios como integrantes de algún grupo étnico como indígena, gitano, raizal del archipiélago de San Andrés, Providencia y Santa Catalina, negro, mulato, afrocolombiano, afrodescendiente o palenquero de San Basilio.

Si requiere información adicional, contáctenos a través del correo
contacto@dane.gov.co.

Departamento Administrativo Nacional de Estadística (DANE)
Bogotá, D.C. – Colombia
www.dane.gov.co